

## Fahrplan ab 2. September:

### Eingleisiger Fahrbetrieb Zeppelinbrücke, BM Menckestraße und Prager Straße sowie Havariemaßnahme Gerberstraße

#### Überblick über die Baumaßnahmen

Ab 2. September geht das Baugleis auf der Nordseite der **Zeppelinbrücke** in Betrieb. Die Fahrsignalanlage ermöglicht dabei ein Nachfahren in der Reihenfolge der Anmeldungen und erlaubt zudem eine manuelle Steuerung des Straßenbahnverkehrs (z.B. im Veranstaltungsverkehr). Die Straßenbahnlinien **2, 3, 7, 8, 14** und **15** sowie der **SEV3** verkehren ab dann wieder auf dem regulären Linienweg. Somit gilt ab 2. September auch auf allen Straßenbahnlinien der Regelfahrplan mit 10-Minuten-Takt von Montag bis Samstag. Die Straßenbahnlinie **2** verkehrt zudem wieder an Sonntagen.

Ebenfalls am 2. September beginnt der grundhafte Ausbau der **Menckestraße** im Bereich der gleichnamigen Haltestelle unter Mitwirkung der Leipziger Wasserwerke. Dabei ist im Sperrzeitraum bis voraussichtlich 13. Dezember auch die Betriebsstrecke durch die Menckestraße nicht nutzbar. Im Schatten der Arbeiten findet zudem der 2. Stopfgang auf den neuen Gleisanlagen in der Waldstraße statt.

Aufgrund der Baumaßnahme verkehrt die Straßenbahnlinie **4** verkürzt, der Schienenersatzverkehr (**SEV 4**) wird verlängert und die Straßenbahnlinie **10** fährt wieder zwischen Wahren und Löbnig.

Für die Behebung der Gleisschäden auf dem **Tröndlinring/Gerberstraße** wird in einer ersten Bauphase am 9. und 10. September das Gleis vom Goedelerring zum Hauptbahnhofsvorplatz gesperrt. Die Straßenbahnlinien **1, 3, 4, 7, 12, 14, 15** und **N17** verkehren umgeleitet.



Vom 16. September bis voraussichtlich 9. November finden Instandhaltungsarbeiten entlang der **Prager Straße** zwischen der Ph.-Rosenthal-Straße und Bahnbrücke statt. Hierdurch kommt es zur veränderten Führung der Straßenbahnlinien **2** und **15**, der Buslinien **70** und **74** sowie dem Einsatz eines Schienenersatzverkehrs (**SEV 15**).

Bereits seit 18. August und noch bis voraussichtlich 26. September ist aufgrund von Reparaturarbeiten an einer Gasleitung das südliche Gleis auf der **R.-Lehmann-Straße** zwischen K.-Liebknecht- und A.-Hoffmann-Str. für den Straßenbahnverkehr gesperrt. Die Straßenbahnlinie **9** verkehrt in Richtung Thekla zwischen Connewitzer Kreuz und Roßplatz mit Umleitung über die K.-Liebknecht-Straße






#### Angebotsmaßnahmen

Mit der vollständigen Rückkehr zum Regelfahrplan auf allen Straßenbahnlinien verkehren ab 2. September auch die Linien **2, 8** und **14** montags bis freitags zwischen 6 und 20 Uhr sowie samstags (jeweils außerhalb der Ferien) zwischen 10:30 Uhr und 20 Uhr als ein Baustein des Liniennetzes der Zukunft **verlängert im 10-Minuten-Takt**.

Nachfolgend die wesentlichen Veränderungen im Linienverkehr **ab 2. September bis voraussichtlich November 2024** im Zusammenhang mit der Baumaßnahme Menckestraße:





Linie	Veränderung
	<ul style="list-style-type: none"> <li>– verkehrt <b>verkürzt</b> zur Ersatzendstelle Sportforum Ost</li> <li>– der <b>Schienerersatzverkehr (SEV 4)</b> wird verlängert und ist neu zwischen Gohlis, Landsberger Straße und Waldplatz im Einsatz; dabei wird die Haltestelle Chausseehaus nicht mehr bedient</li> </ul>
	<ul style="list-style-type: none"> <li>– verkehrt wieder zwischen Lößnig &lt;&gt; Connewitzer Kreuz &lt;&gt; Hauptbahnhof (Steig A/B) &lt;&gt; Chausseehaus &lt;&gt; Wahren</li> </ul>

Nachfolgend die wesentlichen Veränderungen im Linienverkehr **am 9. und 10. September 2024** im Zusammenhang mit der Baumaßnahme Tröndlinring/Gerberstraße:

Linie	Veränderung
	<ul style="list-style-type: none"> <li>– verkehren zwischen Goedelerring (Steig B/D) und Hauptbahnhof (Steig B/D) mit <b>Umleitung</b> über Hauptbahnhof, K.-Schumacher-Str. (Wendefahrt mit Fahrgästen)</li> </ul>
	<ul style="list-style-type: none"> <li>– verkehrt ab Waldplatz mit <b>Umleitung</b> über Westplatz &gt; W.-Leuschner-Platz &gt; Hauptbahnhof, Wintergartenstr. (Steig H)</li> </ul>
	<ul style="list-style-type: none"> <li>– verkehrt zwischen Leibnizstraße und Hauptbahnhof (Steig D) mit <b>Umleitung</b> über Zoo &gt; Michaelisstraße &gt; W.-Liebknecht-Platz</li> </ul>
	<ul style="list-style-type: none"> <li>– verkehrt von Gohlis-Nord kommend ab Nordplatz im <b>Ringverkehr</b> über Michaelisstraße &gt; Hauptbahnhof, Westseite (Steig F) &gt; Goedelerring (Steig A) &gt; Zoo und wieder zurück nach Gohlis-Nord</li> <li>– der Linienverbund 12/4E entfällt</li> </ul>
	<ul style="list-style-type: none"> <li>– verkehrt ab Westplatz in <b>entgegengesetzter</b> Richtung um die Innenstadt über Neues Rathaus &gt; W.-Leuschner-Platz &gt; Hauptbahnhof (Steig A) &gt; Goedelerring (Steig C)</li> </ul>

Hinweis: Aufgrund der Komplexität und Kurzfristigkeit der Maßnahme können die Fahrzeiten der weiterführenden bzw. zubringenden Buslinien nicht angepasst werden!

Nachfolgend die wesentlichen Veränderungen im Linienverkehr **ab 16. September bis voraussichtlich 9. November 2024** im Zusammenhang mit den Baumaßnahmen Prager Straße:

Linie	Veränderung
	<ul style="list-style-type: none"> <li>– verkehrt <u>bis 26. September verkürzt</u> zwischen Grünau-Süd &lt;&gt; W.-Leuschner-Platz &lt;&gt; Hauptbahnhof (Steig A/B)</li> <li>– verkehrt <u>ab 27. September bis 9. November verkürzt</u> zwischen Grünau-Süd und W.-Leuschner-Platz</li> </ul>
	<ul style="list-style-type: none"> <li>– verkehrt ab (H) Technisches Rathaus zur <b>Ersatzendstelle</b> Altes Messegelände (in der Ph.-Rosenthal-Straße) und weiter als Linie <b>E</b> über Deutsche Nationalbibliothek und Bayerischer Bahnhof zum W.-Leuschner-Platz (in der Windmühlenstraße)</li> </ul>
	<ul style="list-style-type: none"> <li>– Schienenersatzverkehr (<b>SEV 15</b>) ist zwischen Altes Messegelände und Meusdorf über die Prager Straße im Einsatz</li> </ul>
	<ul style="list-style-type: none"> <li>– bedienen die Haltestelle Altes Messegelände ersatzweise am Fahrbahnrand</li> </ul>

### Veränderungen im Veranstaltungsverkehr

Im Zusammenhang mit der Eingleisigkeit der Zeppelinbrücke und der zeitgleich laufenden Sperrung der nördlichen Waldstraße ergeben sich für die Großveranstaltungen rund um das Sportforum Änderungen im Veranstaltungsverkehr:

- Linie **51** verkehrt zwischen Lößnig <> Connewitzer Kreuz <> W.-Leuschner-Platz <> Hauptbahnhof (Steig B/C) <> Waldplatz <> Sportforum Ost
- Linie **54** verkehrt unverändert Neues Rathaus > W.-Leuschner-Platz > Hauptbahnhof (Steig C) > Sportforum Ost
- Linie **56** verkehrt
  - in der Anreisephase: Messegelände > Hauptbahnhof, Westseite (Steig F) > Waldplatz > Sportforum Süd > Angerbrücke, Strbf. > Felsenkeller > Westplatz > Hauptbahnhof, Westseite (Steig E) > Messegelände
  - in der Abreisephase: Sportforum Süd > Waldplatz > Hauptbahnhof, Westseite (Steig E) > Messegelände

Vom 20. September bis zum 22. September findet erneut die **Hobbymesse** Leipzig statt. Diese werden wir wie gewohnt mit zusätzlichen Leistungen auf der Straßenbahnlinie 16 zwischen Hauptbahnhof und Messe unterstützen.

## Karte Menckestraße

4



## Ausblick

Anlässlich des Lichtfestes am 9. Oktober (Gedenken an den 35. Jahrestag der friedlichen Revolution in Leipzig) kommt es zur Sperrung des Innenstadtrings und umfangreichen Änderungen im gesamten Liniennetz. Während der Herbstferien finden ab 10. Oktober nochmalig Reparaturarbeiten am Tröndlinring, Überfahrt Gerberstraße statt.

Alle Informationen sowie neue Fahr- und Liniennetzpläne sind im **Intranet**, über das **MEGGIE** sowie auf **[www.L.de/fahrplan](http://www.L.de/fahrplan)** verfügbar. Bitte beachten Sie etwaige tagaktuelle Ergänzungen. Über die Fahrplananpassungen ab Anfang Juli informieren wir wieder rechtzeitig.